ZAŘÍZENÍ STAVENIŠTĚ

M1:500


PROVIZORNÍ PŘÍJEZDOVÁ KOMUNIKACE (ZPEVNĚNÝ PANELOVÝ POVRCH) š. 6m
PROVI
35 SILNICE I. TŘÍDY
PROVIZORNÍ PŘÍJEZDOVÁ KOMUNIKACE (ZPEVNĚNÝ PANELOVÝ POVRCH) š. 6m
35 SILNICE I. TŘÍDY
28314 SILNICE III. TŘÍDY
ULICE – NÁDRAŽNÍ
S
JAROMĚŘ


HRADEC KRÁLOVÉ
ULICE – NAD PERCHTOU
ULICE – NAD PERCHTOU
PROVIZORNÍ PŘÍJEZDOVÁ KOMUNIKACE (ZPEVNĚNÝ PANELOVÝ POVRCH) š. 6m
S
JAROMĚŘ


ULICE – NAD PERCHTOU
PROVIZORNÍ PŘÍJEZDOVÁ KOMUNIKACE (ZPEVNĚNÝ PANELOVÝ POVRCH) š. 6m
ZS 3 – PLOCHA 2270 m2
RECYKLAČNÍ LINKA
PROVIZORNÍ PŘÍJEZDOVÁ KOMUNIKACE (ZPEVNĚNÝ PANELOVÝ POVRCH) š. 6m
ZS 2 – PLOCHA 224 m2
PROVIZORNÍ DK´
ZS 1 – PLOCHA 634 m2
ULICE – KRATKÁ
ULICE – U NÁDRAŽÍ

Zařízení staveniště 3. p.č. 3890/1: 2270 m^2
Vlastnické právo:
České dráhy, a.s., nábřeží Ludvíka Svobody 1222/12, Nové Město, 11000 Praha 1
Způsob využití: dráha
Druh pozemku: ostatní plocha

Zařízení staveniště 1. p.č. 3888/134; 3888/97 : 634 m^2

Vlastnické právo 3888/134:
MĚSTO TURNOV; Antonína Dvořáka 335, 51101 Turnov
Způsob využití: dráha
Druh pozemku: ostatní plocha

Vlastnické právo 3888/97:
Knobloch Peter, Malý Rohozec 1, 51101 Turnov
Způsob využití: dráha
Druh pozemku: ostatní plocha

Zařízení staveniště 2. p.č. 3888/134: 224 m^2
Vlastnické právo:
MĚSTO TURNOV; Antonína Dvořáka 335, 51101 Turnov
Způsob využití: dráha
Druh pozemku: ostatní plocha


ULICE – NUDVOJOVICKÁ
STÁVAJÍCÍ PŘÍJEZDOVÁ KOMUNIKACE
STÁVAJÍCÍ PŘÍJEZDOVÁ KOMUNIKACE
ŽST TURNOV
ULICE – U NÁDRAŽÍ
ULICE – U NÁDRAŽÍ
ULICE – PŘEPEŘSKÁ


ULICE – PŘEPEŘSKÁ
ULICE – NUDVOJOVICKÁ
SILNICE II. TŘÍDY
610
PROVIZORNÍ PŘÍJEZDOVÁ KOMUNIKACE (ZPEVNĚNÝ PANELOVÝ POVRCH) š. 3m
PRAHA
LIBEREC
610
SILNICE II. TŘÍDY
610
SILNICE II. TŘÍDY
2797
SILNICE III. TŘÍDY
ULICE – NÁDRAŽNÍ


STÁVAJÍCÍ PŘÍJEZDOVÁ KOMUNKACE
ULICE – ZA VIADUKTEM
DEPO


Zařízení staveniště 4. p.č. 3888/1: 1797 m^2
Vlastnické právo:
České dráhy, a.s., nábřeží Ludvíka Svobody 1222/12, Nové Město, 11000 Praha 1
Způsob využití: dráha
Druh pozemku: ostatní plocha

ZS 4 – PLOCHA 1797 m2
ULICE – PACLTOVA
ULICE – PACLTOVA
ULICE – TYLOVA
S


PRAHA
LIBEREC
ULICE – PACLTOVA

LEGENDA ORGANIZACE VÝSTAVBY SITUACE:

• • • • • • • •	OBVOD STAVENIŠTĚ
⬅	PŘÍSTUPY NA STAVENIŠTĚ
— — —	PROVIZORNÍ PŘÍJEZDOVÉ KOMUNIKACE

Ministerstvo dopravy
Státní fond dopravní infrastruktury

Jiná ověření:

Paré:

Orientační schéma:

Razítko oprávněné osoby:

Podpis: Datum:

Revize:	Datum:	Popis:	Kontroloval:
-	-	-	-
-	-	-	-
-	-	-	-
000	30.11.2022	Dokumentace pro územní řízení k čistopisu	Bc. Michal Munzar

Stavebník/Investor:	**Správa železnic, státní organizace**
Adresa:	Dlážděná 1003/7, 110 00 Praha 1
Zástupce investora:	Stavební správa západ
Adresa:	Sokolovská 1995/278, 190 00 Praha 9

Zhotovitel díla:	**PROJEKT servis spol. s r.o.**
Adresa:	U Elektry 830/2b, 198 00 Praha 9
Kontakt:	T: +420 281 090 860 E: firma@projekt-servis.cz
Zhotovitel objektu:	**PROJEKT servis spol. s r.o.**
Adresa:	U Elektry 830/2b, 198 00 Praha 9
Kontakt:	T: +420 281 090 860 E: firma@projekt-servis.cz
Hlavní projektant (HIP):	Ing. Martin Koudelka
Specialista:	Bc. Michal Munzar

Název stavby/akce:	**Rekonstrukce žst. Turnov**		Označení investora: S631700077 Označení zhotovitele: ZAK-2021-13
Název části:	Zásady organizace výstavby		Označení části: B.8
Název objektu/dílčí části:	-		Označení objektu/komplexu: -
Název přílohy: Název dílčí části přílohy:	Zařízení staveniště -		Číslo přílohy: **002**
Odpovědný projektant: Ing. Martin Koudelka	Zpracovatel přílohy: Ing. Milan Diblík	Měřítko: 1:500 Formáty: 24xA4	Stupeň dokumentace: **DUR**
Kraj: Liberecký	Katastrální území: viz textová část	TUDU: 1051	**Smluvní datum zpracování:** **30.11.2022**

Označení investora:	Stupeň dokumentace:	Část:	Objekt:	Podobjekt:	Příloha:	Revize:
S 6 3 1 7 0 0 0 7 7	_ D U R X	_ B 8 X X X	_ X X X X X X X X	_ X X	_ X _ 0 0 2	_ 0 0 0

[Prostor pro další informace]